

Grundkarta över
HOVSLAGAREN
i Kils kommun, Värmlands län.

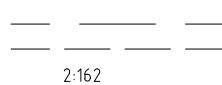
Upprättad genom komplettering av
kommunens primärkarta.
2017-04-28

Yvonne Stenbom
Kartingenjör

Skala 1:1000
Mätclass: III
Koordinatsystem i plan: SWEREF99 13 30
Koordinatsystem i höjd: RH2000

BETECKNINGAR

Gränser m m



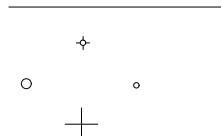
Traktgräns
Fastighetsgräns
Fastighetsbeteckning
Rättighetssgräns
Lr resp Sv

Byggnader



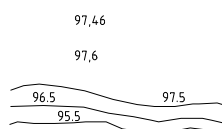
Bostads- respektive uthus
karterat efter takkontur

Övrigt

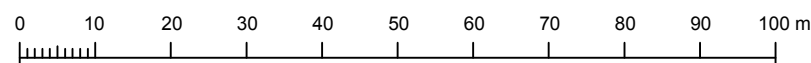
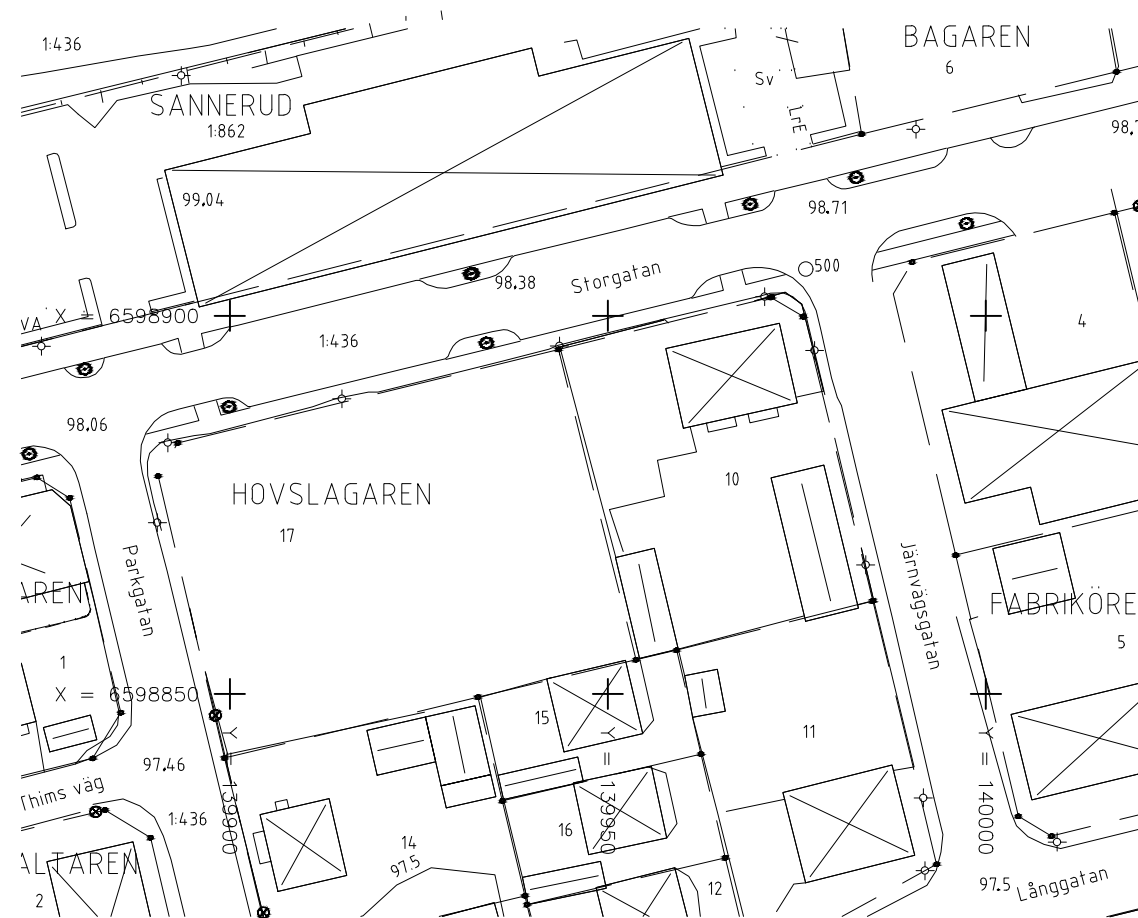


Kantsten
Belysningsstolpe
Pol- resp gränspunkt
Rutnätspunkt

Höjdförhållanden



Avvägd höjd
Fotogrammetrisk markhöjd
Nivåkurvor



1:1000 (A3)

GRUNDKARTA

Detaljplan för

KV. HOVSLAGAREN, NORRA DELEN

Hovslagaren 10 och 17
Kils kommun, Värmlands län

Mari Andersson
samhällsplanerare



Johan Stenson
planeringsarkitekt

